







Rede Nacional (IP1, IC1, IC23/VCI e IC29)

-  Existente
-  Proposta



Canal de Ligação Inter-níveis (Rua e Ramal)

-  Existente
-  Proposta

Eixo Urbano Estruturante e de Articulação Intermunicipal

-  Existente
-  Proposta

Eixo Urbano Complementar ou Estruturante Local

-  Existente
-  Proposta

Eixo Urbano Complementar ou Estruturante Local de Importância Sequencial

- 

 Túnel

 Proposta Viária

 Limite do Concelho

 Localização



CÂMARA MUNICIPAL DO PORTO

DIREÇÃO MUNICIPAL DE URBANISMO
 DEPARTAMENTO MUNICIPAL DE PLANEAMENTO URBANO
 DIVISÃO MUNICIPAL DE PLANEAMENTO E ORDENAMENTO DO TERRITÓRIO



PLANO DIRETOR MUNICIPAL

Extrato da Planta de Ordenamento
 Carta de Hierarquia da Rede Rodoviária - Setembro de 2012

Caracterização

Data	Fevereiro 2019
Escala:	1:5000
Peça Gráfica	