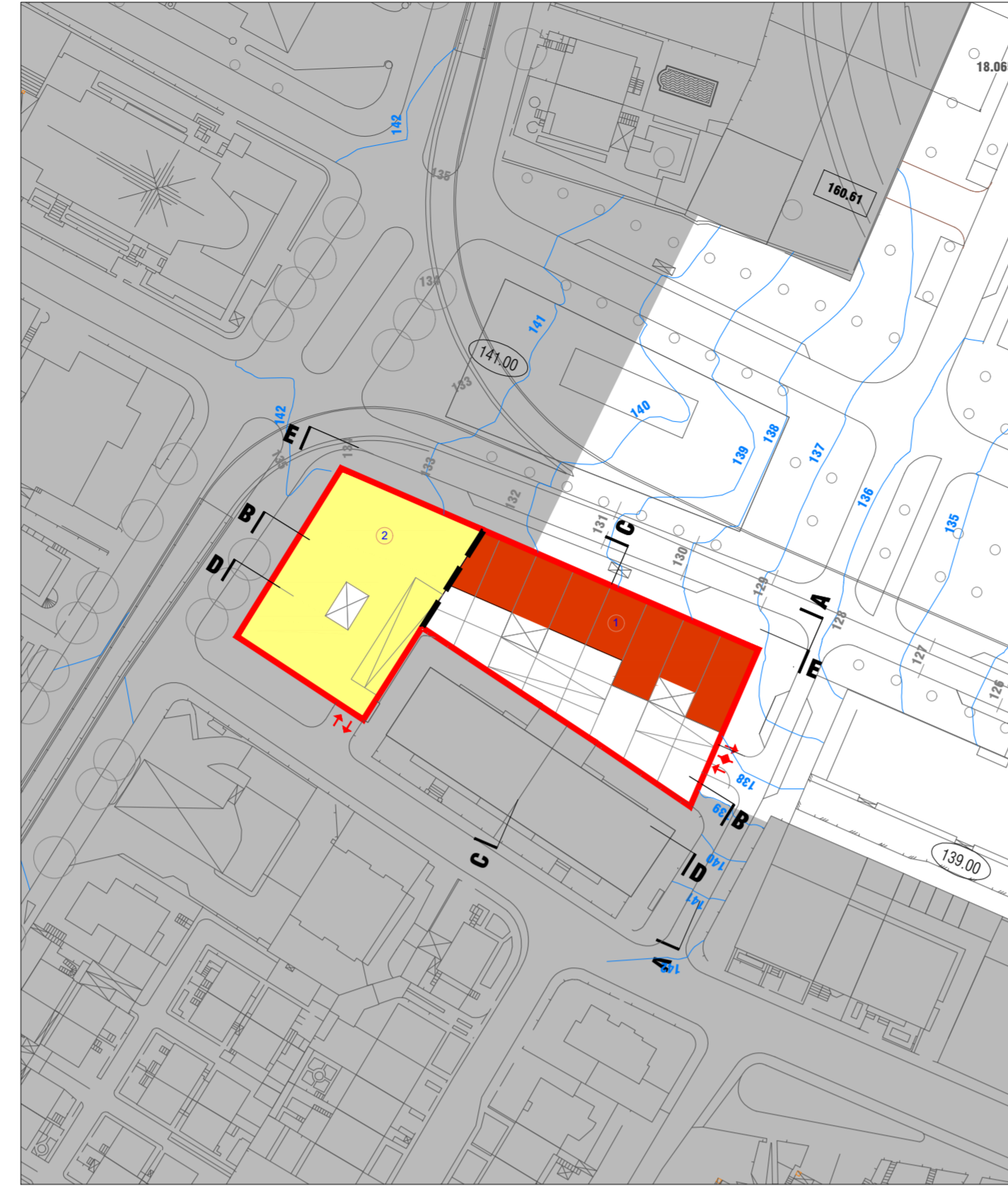
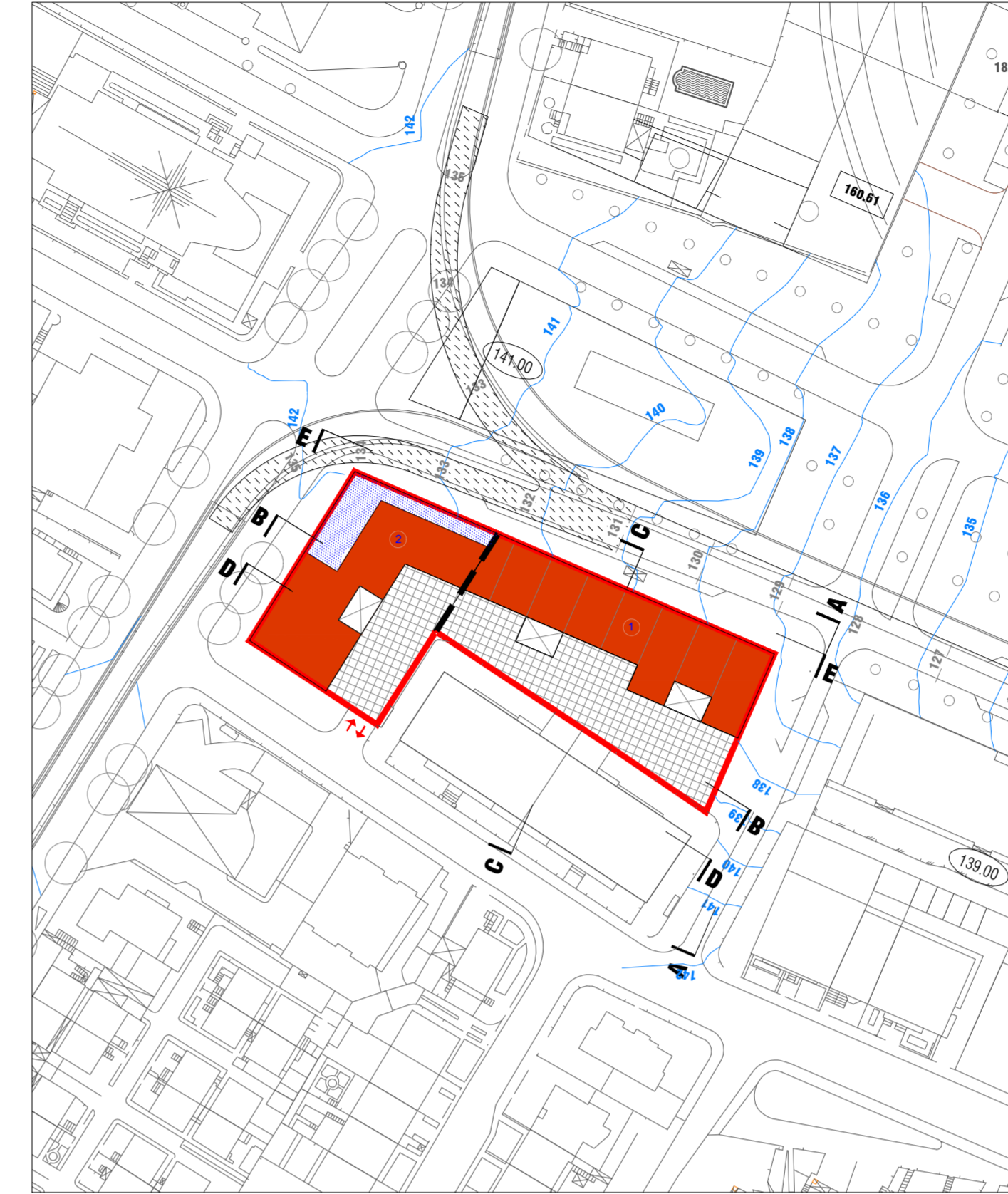


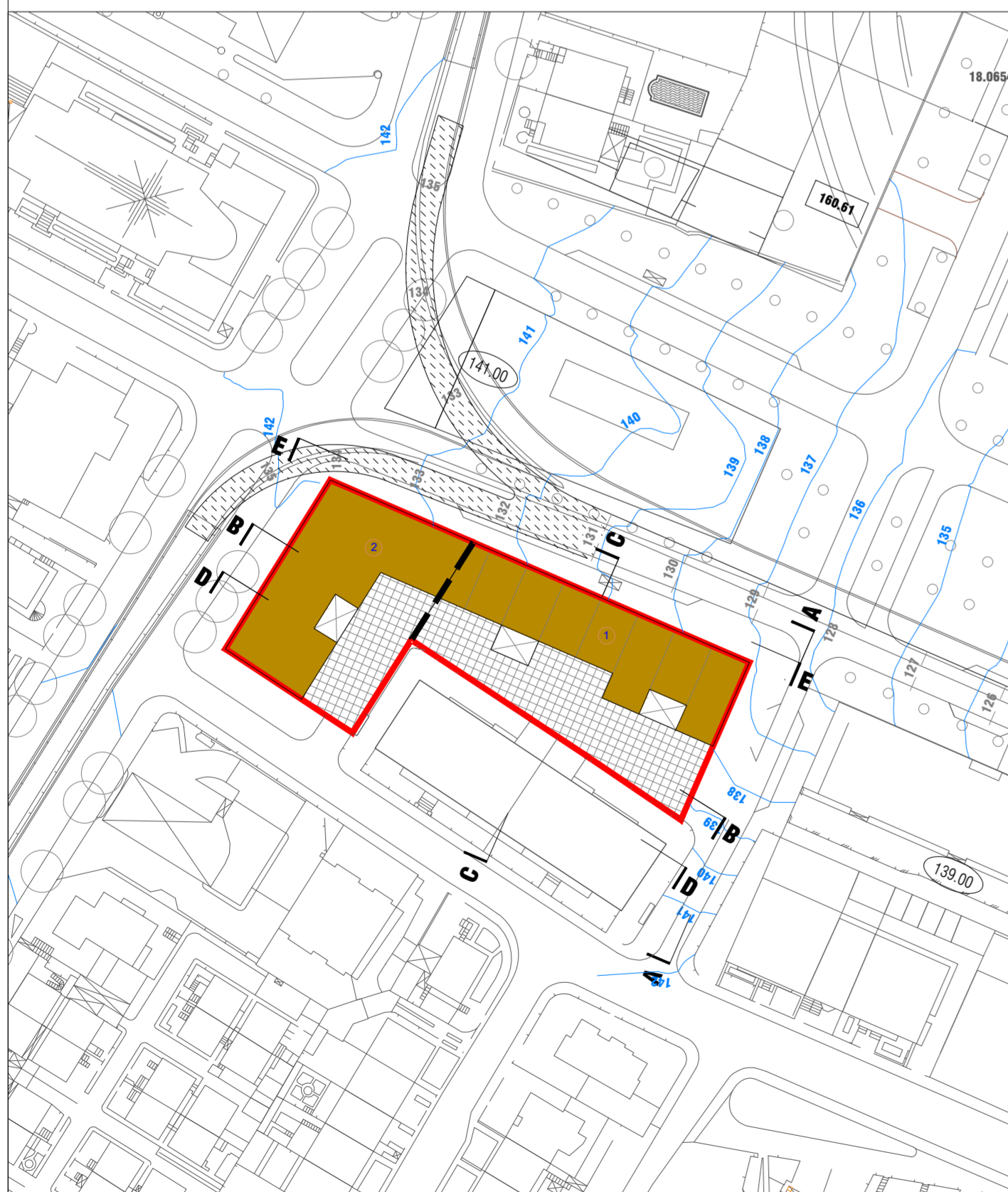
Planta - cota 133.0



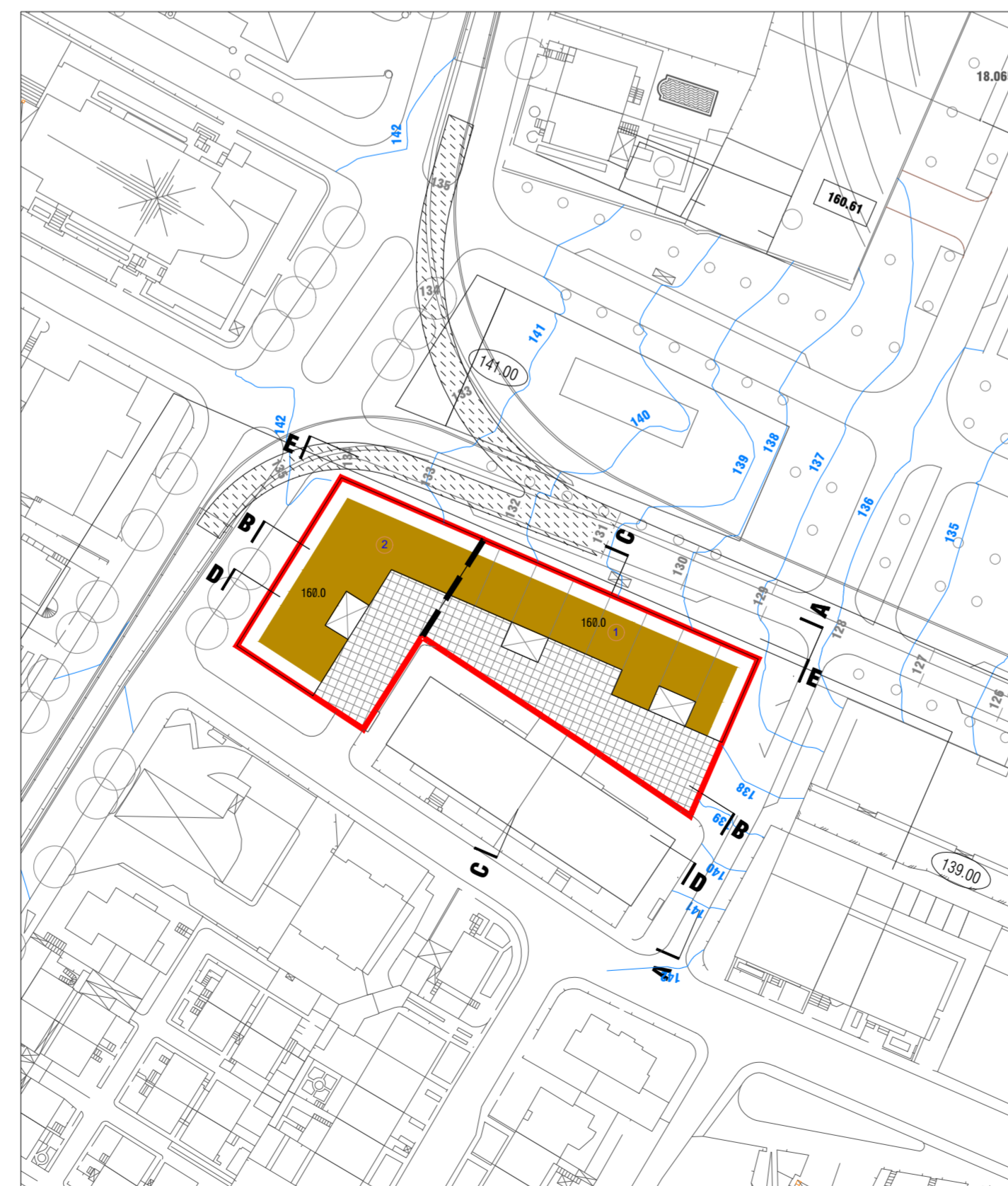
Planta - cotas 136.0 e 139.0



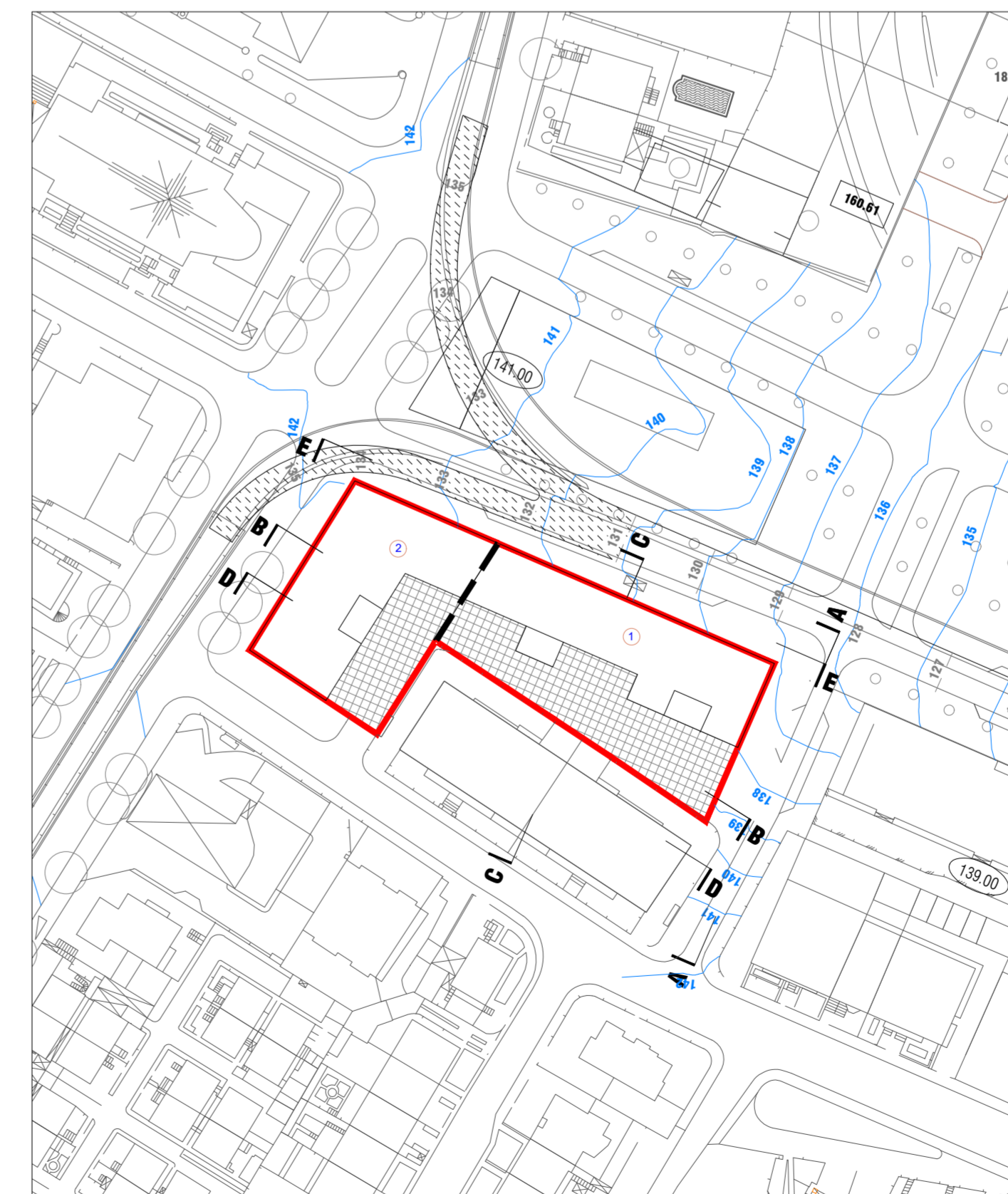
Planta - cotas 142.0 e 145.0



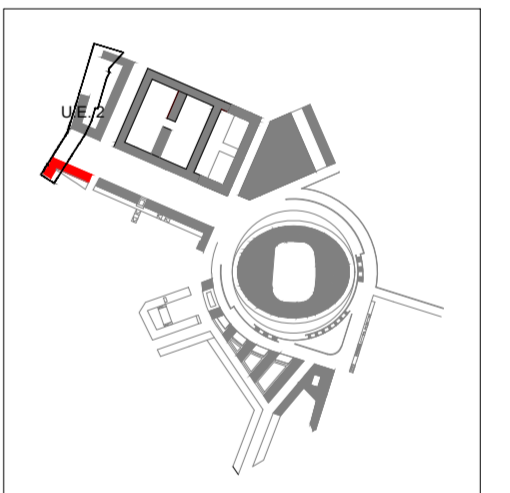
Planta - cotas 148.0, 151.0 e 154.0



Planta - cota 157.0



Planta de coberturas



MALHA 9

Área da Malha - 2 331 m²

ELEMENTOS VINCULATIVOS

Área Bruta máxima de construção acima do solo - 9 655 m²

- Limite da Malha
- Limite da Parcela
- Limite da Sub-parcela
- Comércio/ Serviços/ Indústria
- Habitação
- Habitação/ Comércio/ Serviços/ Indústria
- Espaço Verde
- Espaço Privado de Uso Público
- Área de Cedência do Domínio Público

ELEMENTOS INDICATIVOS

- Infra-estrutura viária de natureza privada comum às parcelas
- Estacionamento
- Acesso ao Estacionamento
- Acesso ao Comércio/ Serviços
- Acesso à Habitação

- Altimetrias
- Piso vazado
- Identificação de sub-parcela
- Identificação de parcela

CÂMARA MUNICIPAL DO PORTO
DIREÇÃO MUNICIPAL DE URBANISMO
DEPARTAMENTO MUNICIPAL DE PLANEAMENTO URBANO
DIVISÃO MUNICIPAL DE PLANEAMENTO E ORDENAMENTO DO TERRITÓRIO

Título do trabalho: 1ª ALTERAÇÃO AO PLANO DE PORMENOR DAS ANTAS

Título do desenho: Malha 9 - Plantas

Data: Outubro 2013

Escala: 1:2 000

Peça Gráfica: PPA 037