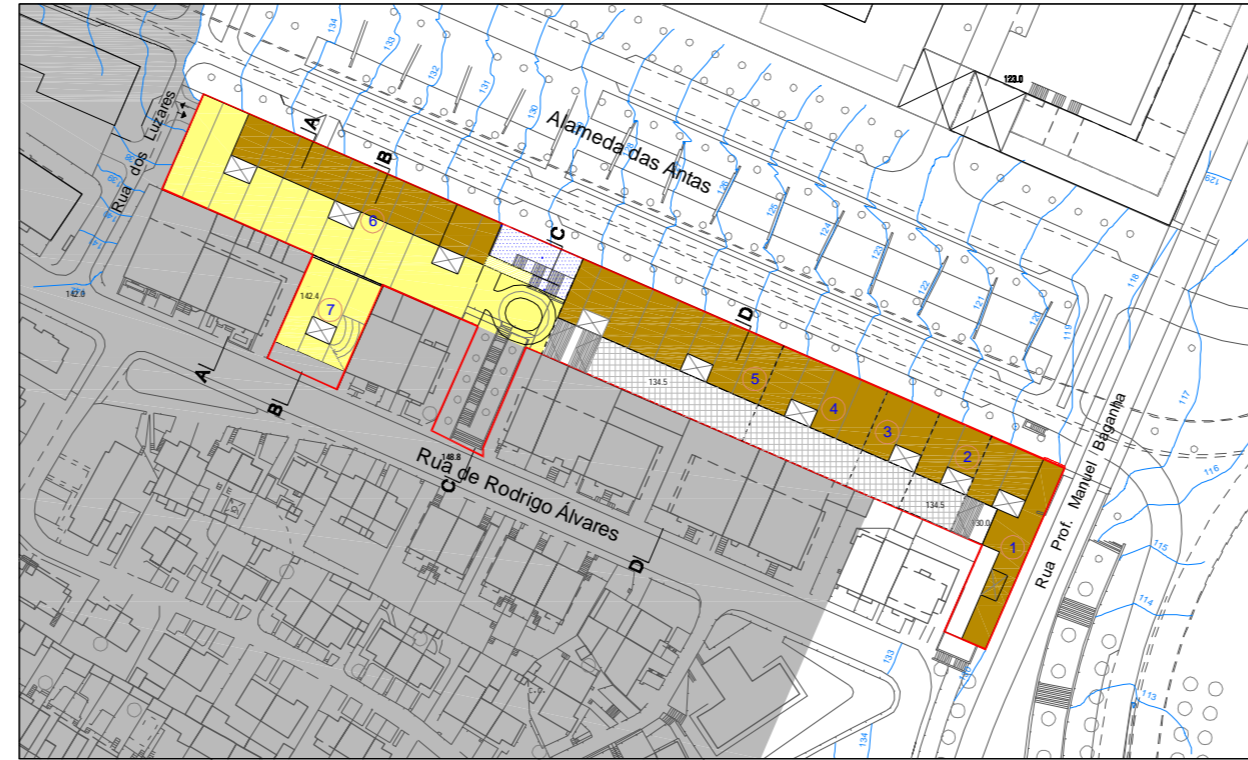
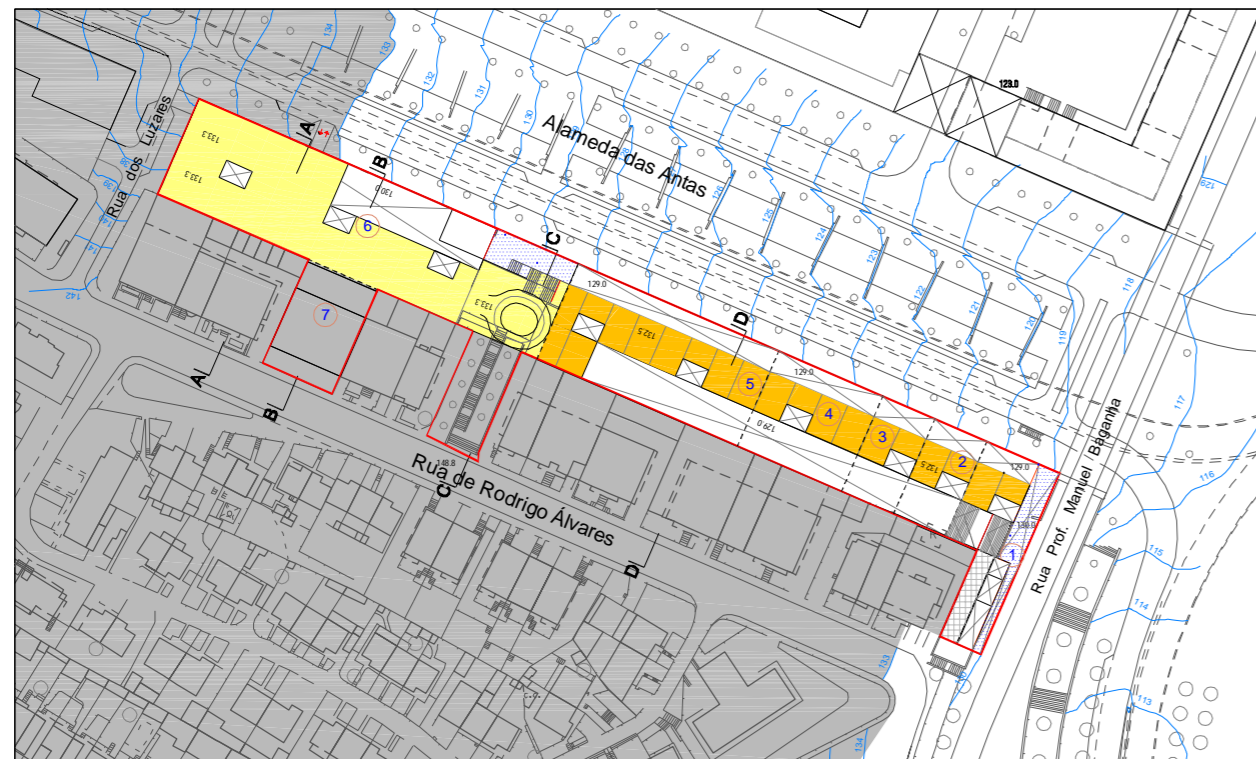


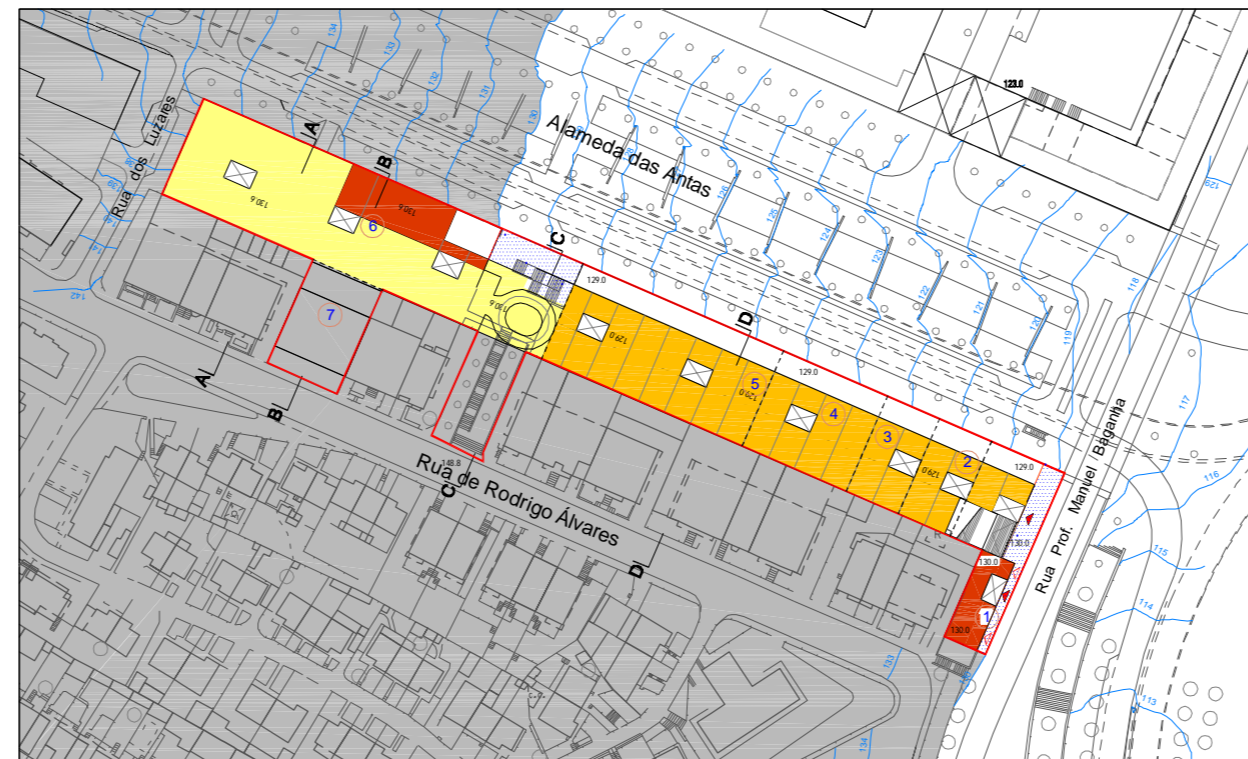
Parcela 1, 2, 3, 4, 5, 6 - Planta as cotas 145.0, 142.0 e 139.0/ Parcela 7 - Planta cota 142.4



Parcela 1, 2, 3, 4, 5, 6 - Planta cota 136.0/ Parcela 7 - Planta cota 142.4



Parcela 1, 2, 3, 4, 5, 6 - Plantas cotas 132.5 (Com./Serv.) e 133.3 (Estacionamento).

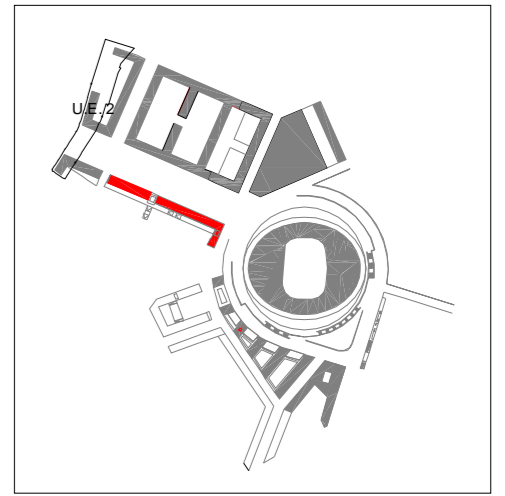


Parcela 1, 2, 3, 4, 5, 6 - Planta cotas 129.0/130.0 (Com./Serv.) e 130.6 (Estacionamento).

ALTERAÇÕES:

Malha 8

- a) Atualização de cotas;
- b) A galeria destinada ao domínio público à cota 129 passa a espaço exterior privado de varandas afetas às frações;
- c) Flexibilização das funções na cota 121.8, possibilitando a opção de habitação;
- d) Possibilidade de acesso a estacionamento em cada parcela.



MALHA 8

Área da Malha -7 713 m²

ELEMENTOS VINCULATIVOS

Área Bruta máxima de construção acima do solo -39 011 m²

- - Limite da Malha
- - Limite da Parcela
- - - - - Limite da Sub-parcela
- - Comércio/ Serviços/ Indústria
- - Habitação
- - Habitação/ Comércio/ Serviços/ Indústria
- - Espaço Verde
- - Espaço Privado de Uso Público
- - Área de Cedência do Domínio Público

ELEMENTOS INDICATIVOS

- - Infra-estrutura viária de natureza privada comum às parcelas
- - Estacionamento
- ➔ - Acesso ao Estacionamento
- ➔ - Acesso ao Comércio/ Serviços
- ➔ - Acesso à Habitação

- 0.00 - Altimetrias
- ☐ - Piso vazado
- 0.0 - Identificação de sub-parcela
- 0.0 - Identificação de parcela



CÂMARA MUNICIPAL DO PORTO
 DIREÇÃO MUNICIPAL DE URBANISMO
 DEPARTAMENTO MUNICIPAL DE PLANEAMENTO URBANO
 DIVISÃO MUNICIPAL DE PLANEAMENTO E ORDENAMENTO DO TERRITÓRIO

Título do trabalho: **1ª ALTERAÇÃO AO PLANO DE PORMENOR DAS ANTAS**

Título do desenho: **Malha 8 - Plantas**

Data: **Outubro 2013**

Escala: **1:2 000**

Peça Gráfica: **PPA 034**