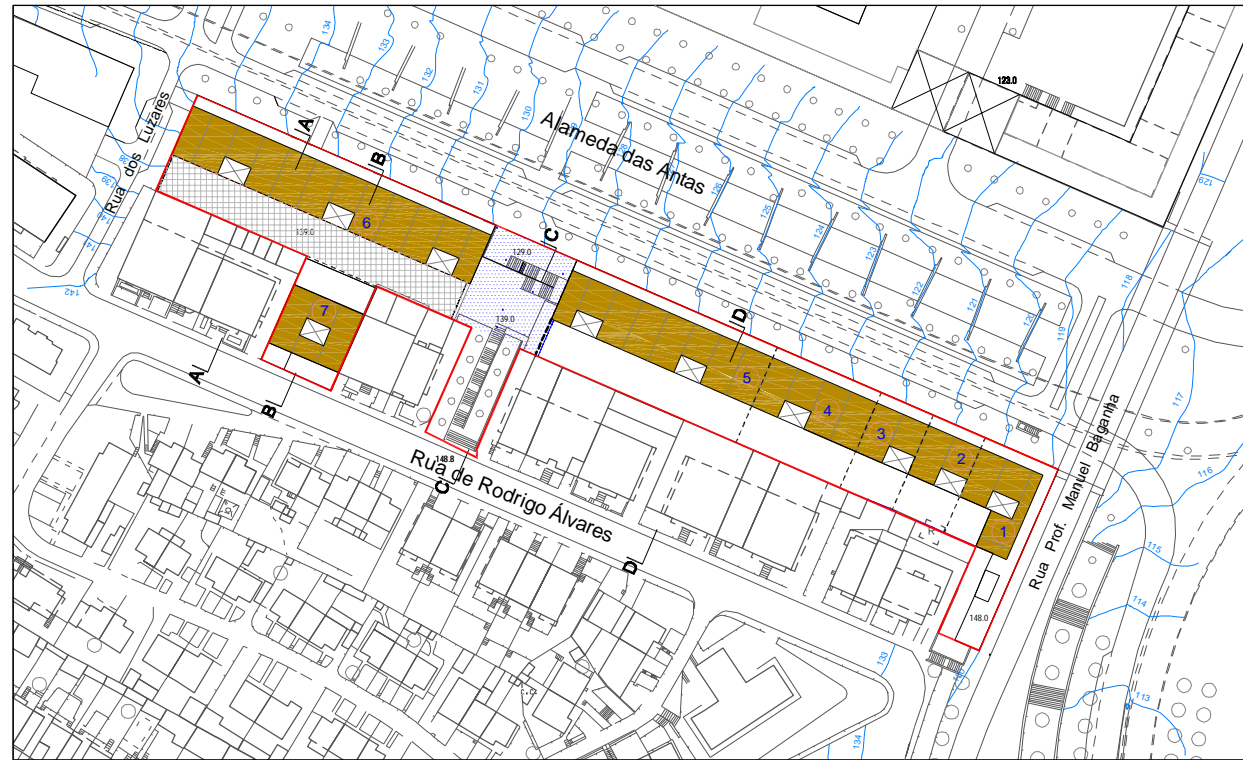
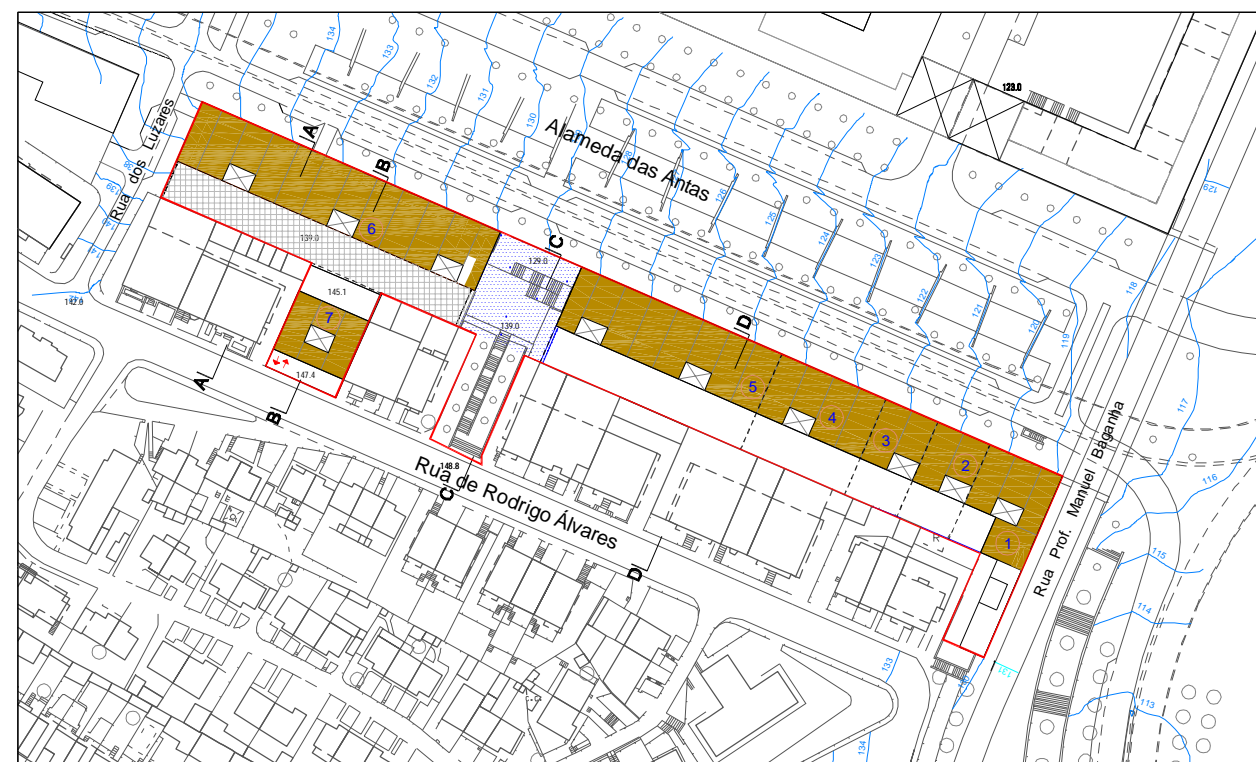


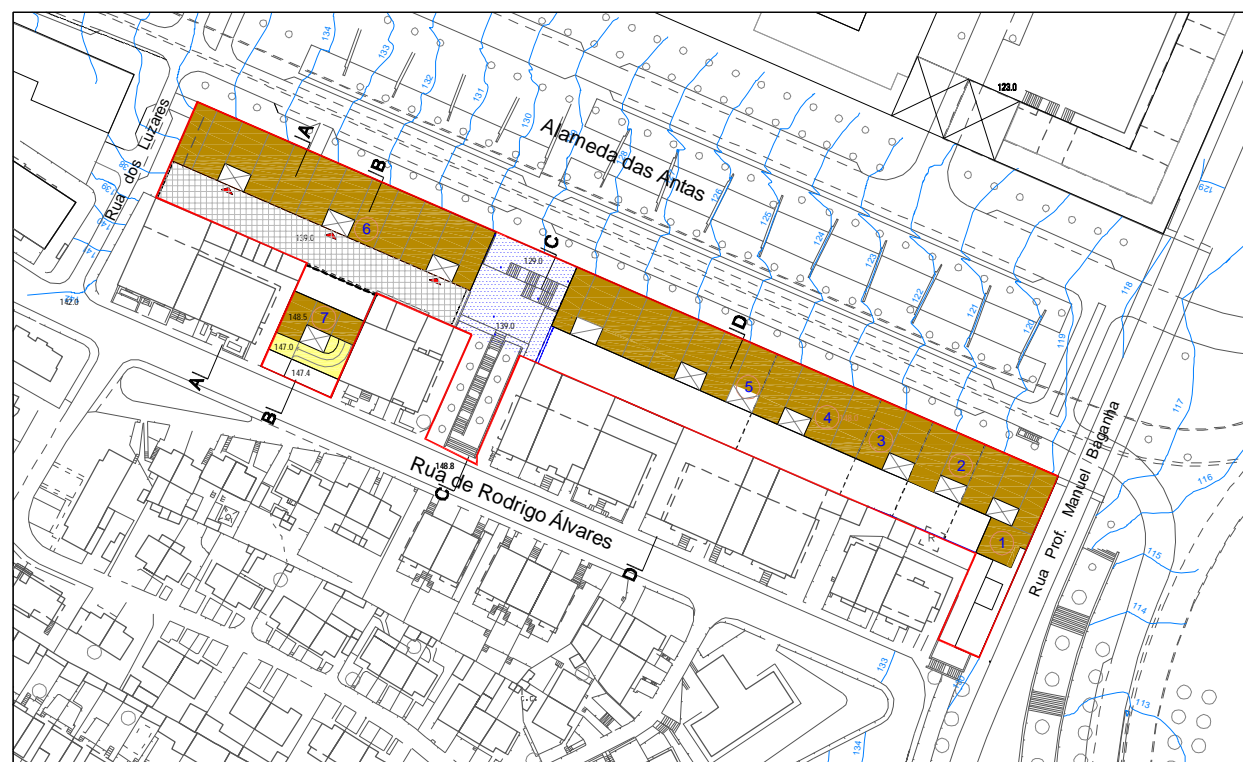
Parcela 1, 2, 3, 4, 5, 6 - Planta de cobertura - cota 160.0/ Parcela 7 - Planta de cobertura - cota 160.5



Parcela 1, 2, 3, 4, 5, 6 - Planta cota 157.0/ Parcela 7 - Planta cotas 157.5 e 154.5



Parcela 1, 2, 3, 4, 5, 6 - Plantas cotas 154.0 e 151.0 / Parcela 7 - Planta cota 151.5

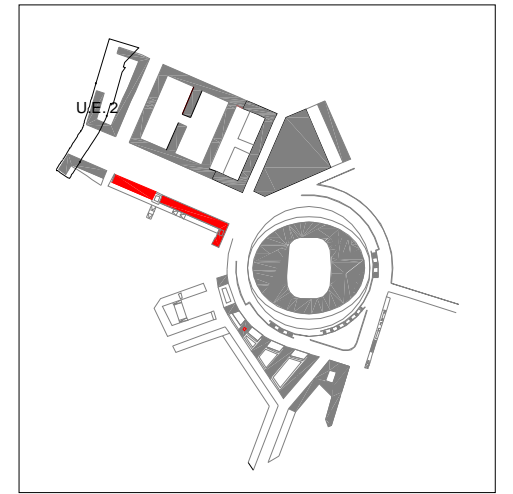


Parcela 1, 2, 3, 4, 5, 6 - Planta à cota 148 / Parcela 7 - Planta cota 148.5

ALTERAÇÕES:

Malha 8

- a) Atualização de cotas;
- b) A galeria destinada ao domínio público à cota 129 passa a espaço exterior privado de varandas afetas às frações;
- c) Flexibilização das funções na cota 121.8, possibilitando a opção de habitação;
- d) Possibilidade de acesso a estacionamento em cada parcela.



MALHA 8

Área da Malha -7 713 m²

ELEMENTOS VINCULATIVOS

Área Bruta máxima de construção acima do solo -39 011 m²

- Limite da Malha
- Limite da Parcela
- Limite da Sub-parcela
- Comércio/ Serviços/ Industria
- Habitação
- Habitação/ Comércio/ Serviços/ Industria
- Espaço Verde
- Espaço Privado de Uso Público
- Área de Cedência do Domínio Público

ELEMENTOS INDICATIVOS

- Infra-estrutura viária de natureza privada comum às parcelas
- Estacionamento
- Acesso ao Estacionamento
- Acesso ao Comércio/ Serviços
- Acesso à Habitação

- Altimetrias
- Piso vazado
- Identificação de sub-parcela
- Identificação de parcela



CÂMARA MUNICIPAL DO PORTO
 DIREÇÃO MUNICIPAL DE URBANISMO
 DEPARTAMENTO MUNICIPAL DE PLANEAMENTO URBANO
 DIVISÃO MUNICIPAL DE PLANEAMENTO E ORDENAMENTO DO TERRITÓRIO

Título do trabalho: **1ª ALTERAÇÃO AO PLANO DE PORMENOR DAS ANTAS**

Título do desenho: **Malha 8 - Plantas**

Data: **Outubro 2013**

Escala: **1:2 000**

Peça Gráfica: **PPA 033**