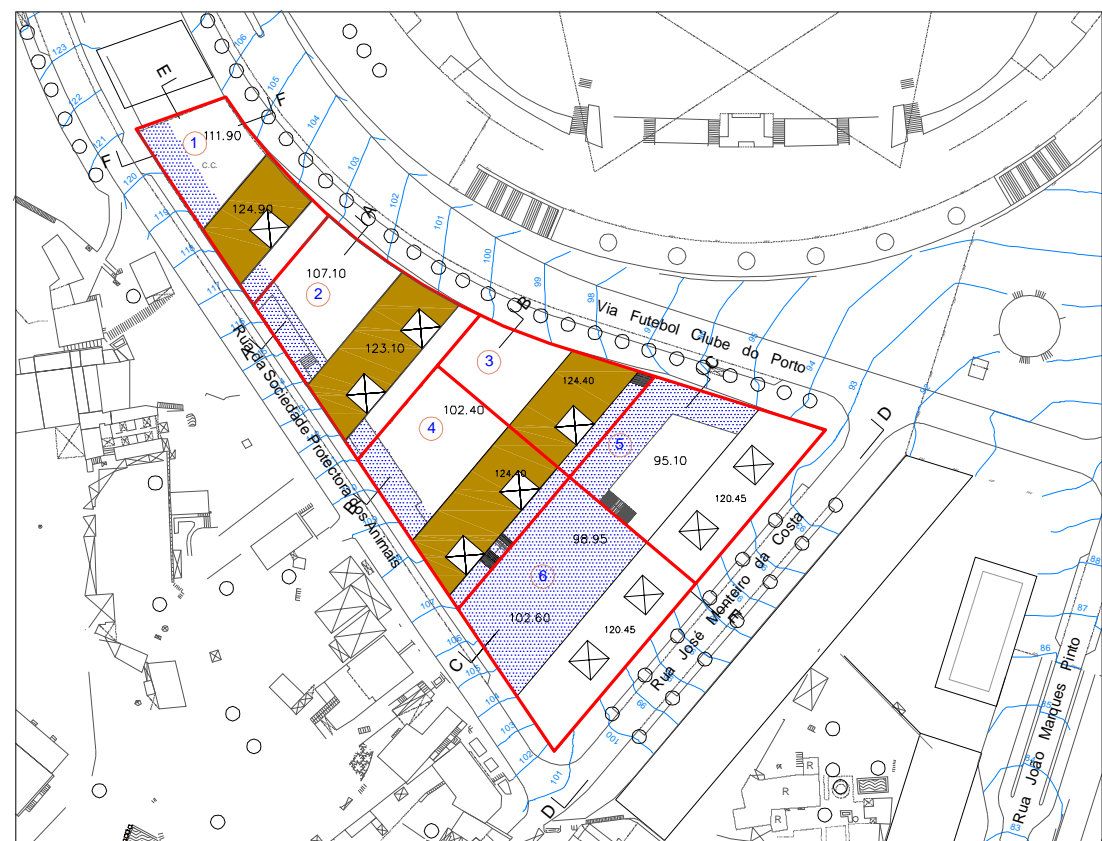
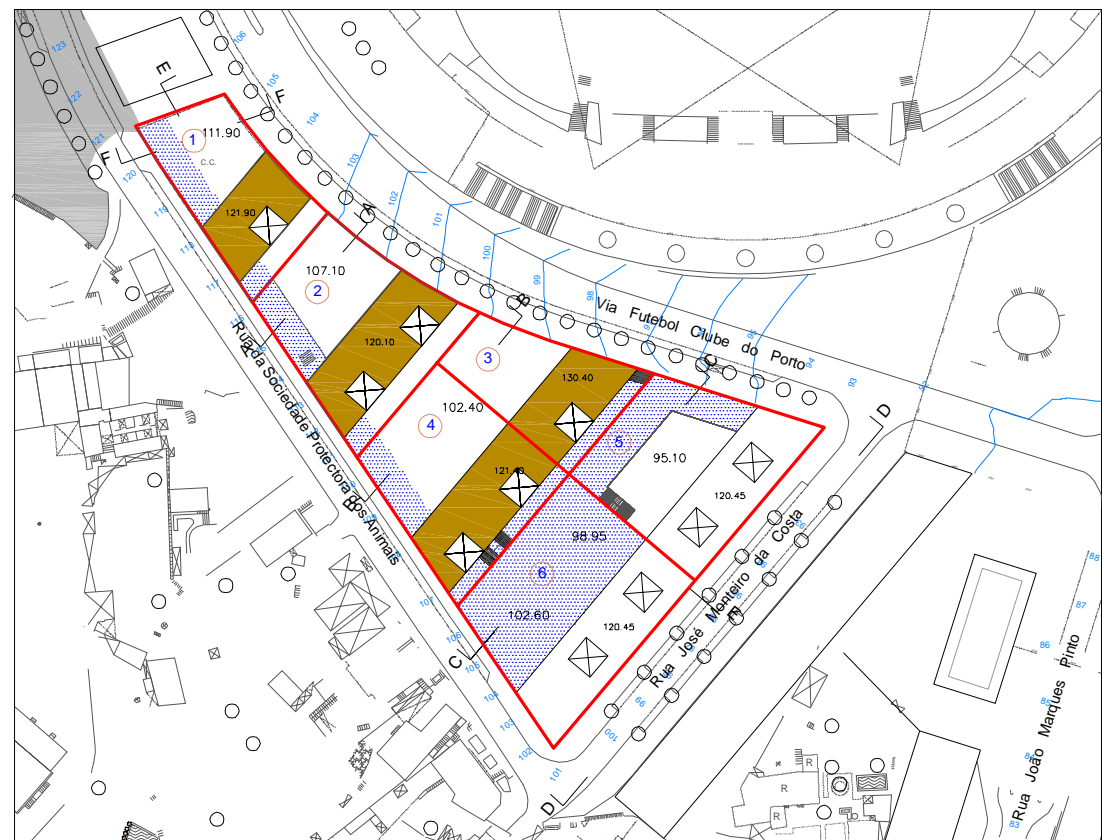


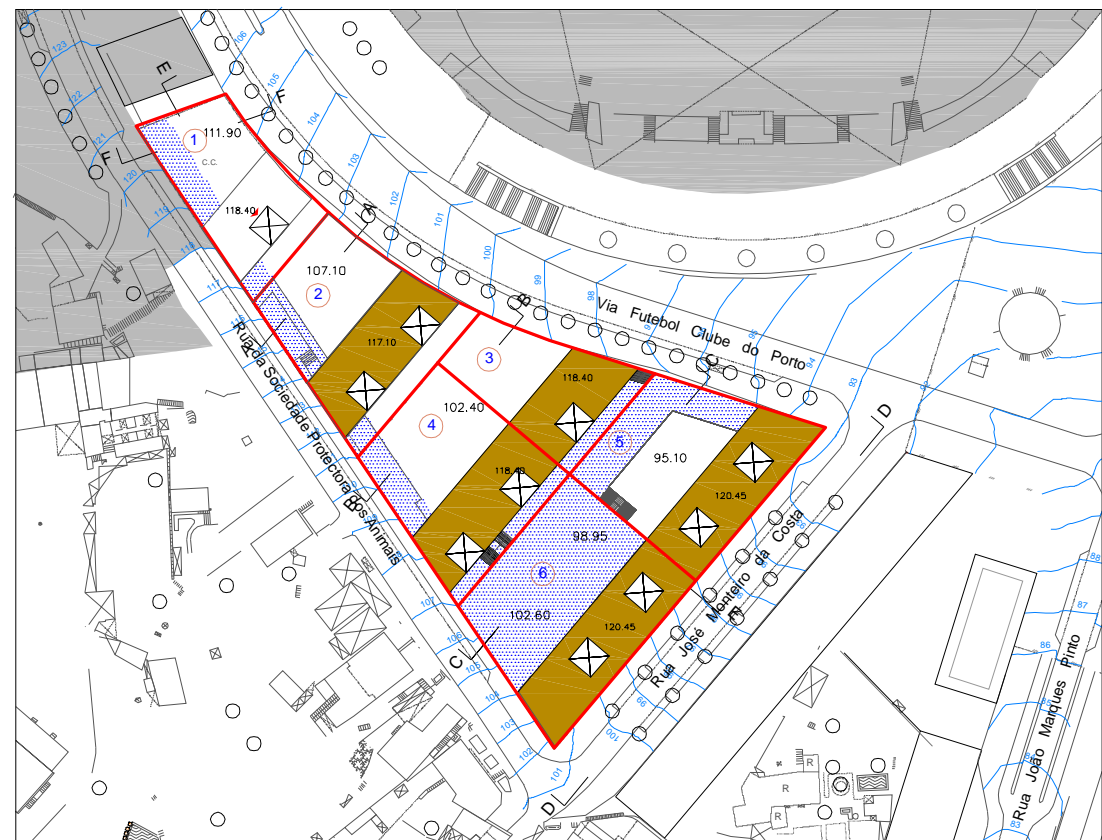
Planta de coberturas - cotas 127.90, 126.10, 127.40 e 120.45



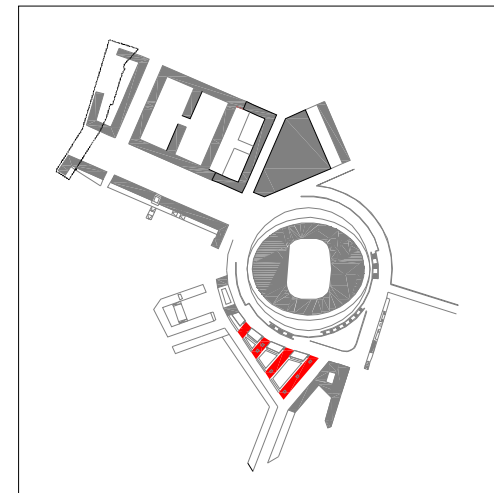
Planta - cotas 124.90, 123.10, 124.40 e 120.45



Planta - cotas 121.90, 120.10, 121.40 e 120.45



Planta - cotas 118.40, 117.10, 118.40 e 120.45



## MALHA 6

Área da Malha - .....10 307m<sup>2</sup>

### ELEMENTOS VINCULATIVOS

Área Bruta máxima de construção acima do solo - .....33 363 m<sup>2</sup>

- - Limite da Malha
- - Limite da Parcela
- - Limite da Sub-parcela
- Comércio/ Serviços/ Indústria
- Habitação
- Habitação/ Comércio/ Serviços/ Indústria
- Espaço Verde
- Espaço Privado de Uso Público
- Área de Cedência do Domínio Público

### ELEMENTOS INDICATIVOS

**Malha 6** Esta malha foi apenas sujeitas à atualização de cotas com vista à compatibilização da construção com o levantamento topográfico realizado

- - Altimetrias
- Piso vazado
- 00 - Identificação de sub-parcela
- 00 - Identificação de parcela
- Infra-estrutura viária de natureza privada comum às parcelas
- Estacionamento
- + - Acesso ao Estacionamento
- ▲ - Acesso ao Comércio/ Serviços
- ▲ - Acesso à Habitação



**CÂMARA MUNICIPAL DO PORTO**  
 DIREÇÃO MUNICIPAL DE URBANISMO  
 DEPARTAMENTO MUNICIPAL DE PLANEAMENTO URBANO  
 DIVISÃO MUNICIPAL DE PLANEAMENTO E ORDENAMENTO DO TERRITÓRIO

Título do trabalho: **1ª ALTERAÇÃO AO PLANO DE PORMENOR DAS ANTAS**

Título do desenho: **Malha 6 - Plantas**

Data: Outubro 2013

Escala: 1:2 000

Peça Gráfica: PPA 027