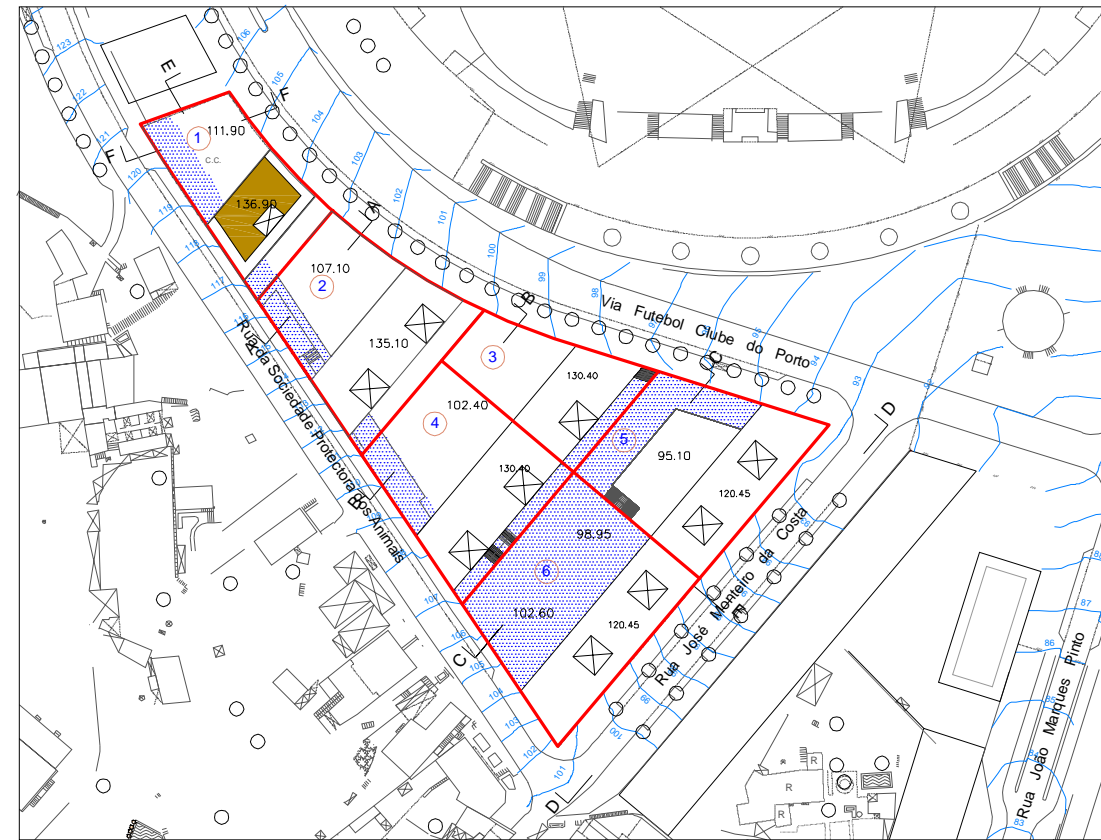
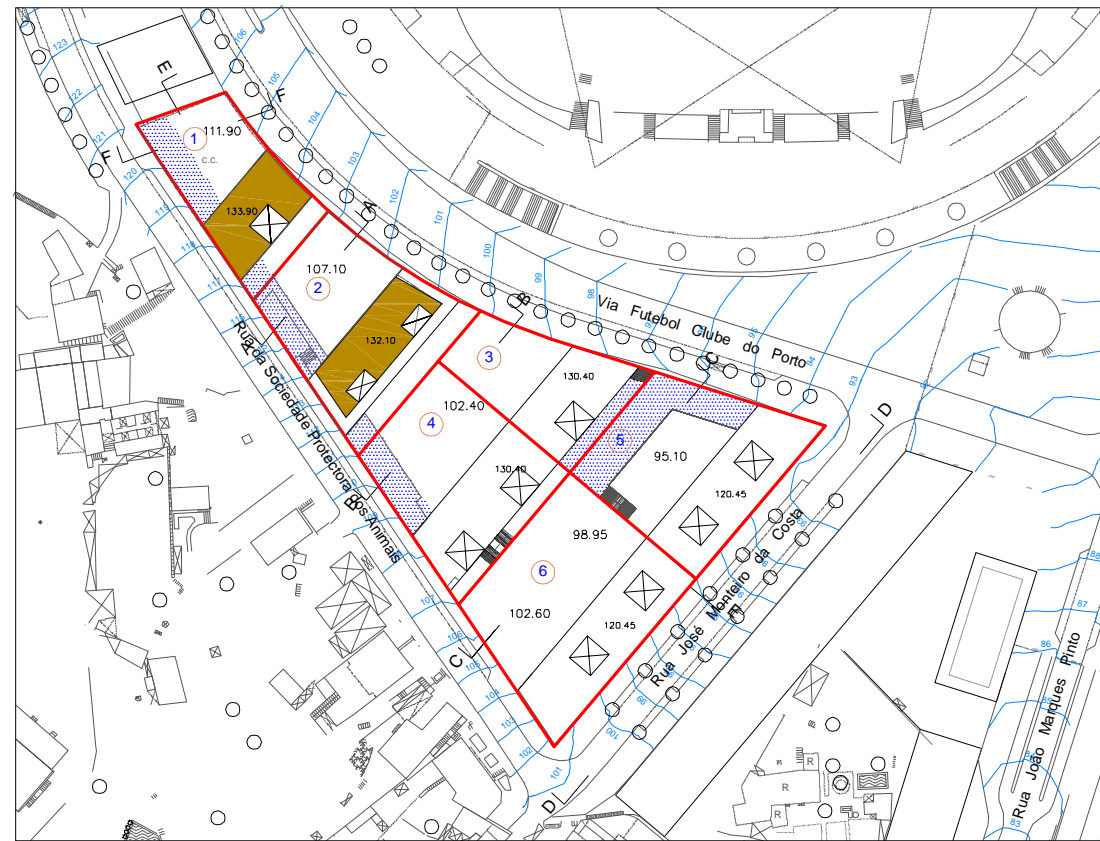


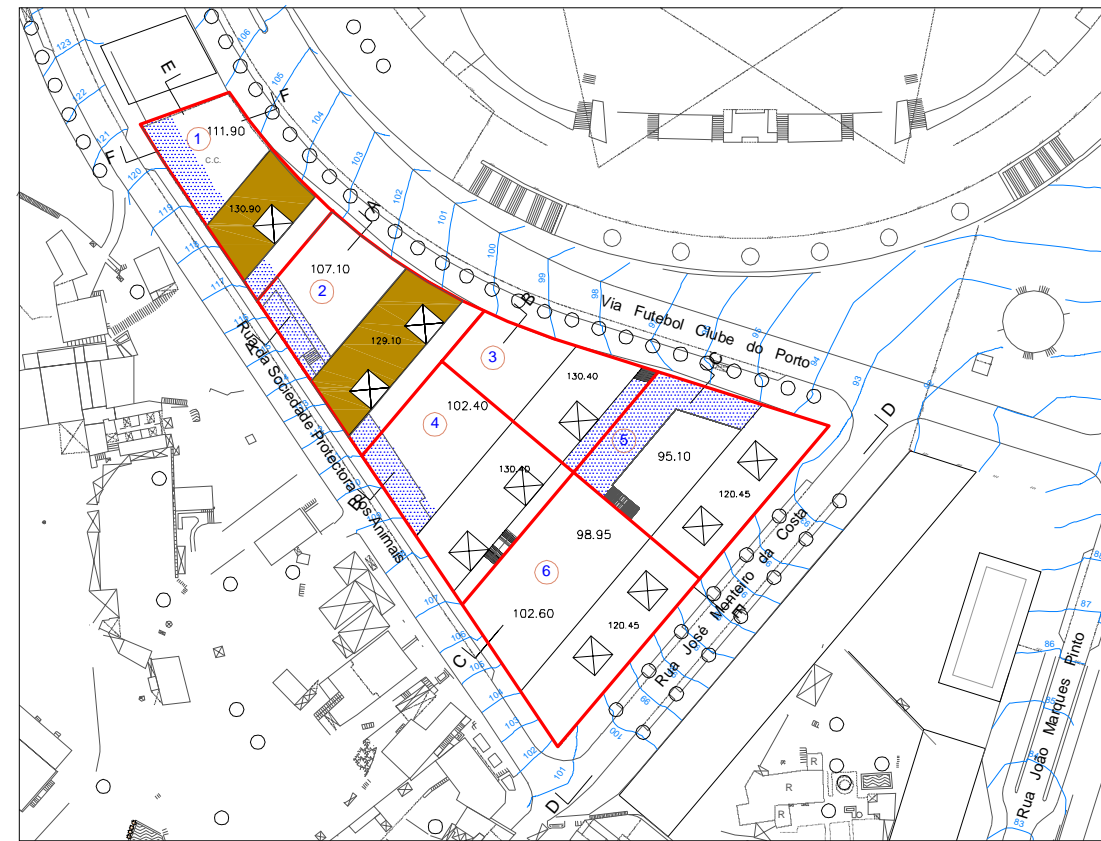
Planta de coberturas - cotas 139.90, 135.10, 130.40 e 120.45



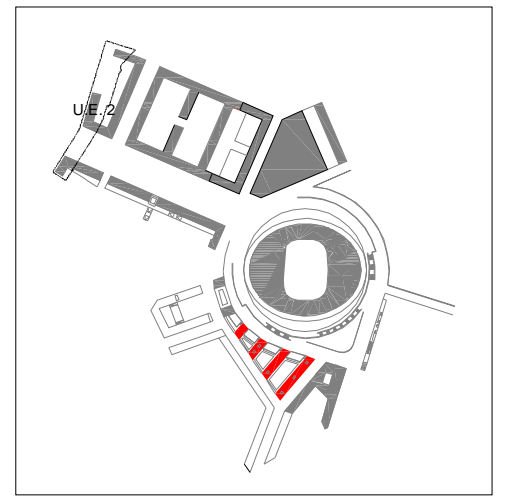
Planta - cotas 136.90, 135.10, 130.40 e 120.45



Planta - cotas 133.90, 132.10, 130.40 e 120.45



Planta - cotas 130.90, 129.10, 130.40 e 120.45



MALHA 6

Área da Malha -10 307m²

ELEMENTOS VINCULATIVOS

Área Bruta máxima de construção acima do solo -33 363 m²

- - Limite da Malha
- - Limite da Parcela
- - Limite da Sub-parcela
- - Comércio/ Serviços/ Indústria
- - Habitação
- - Habitação/ Comércio/ Serviços/ Indústria
- - Espaço Verde
- - Espaço Privado de Uso Público
- - Área de Cedência do Domínio Público

ELEMENTOS INDICATIVOS

- - Infra-estrutura viária de natureza privada comum às parcelas
- - Estacionamento
- ↔ - Acesso ao Estacionamento
- ↔ - Acesso ao Comércio/ Serviços
- ↔ - Acesso à Habitação

Malha 6 Esta malha foi apenas sujeitas à atualização de cotas com vista à compatibilização da construção com o levantamento topográfico realizado

- 0.00 - Altimetrias
- - Piso vazado
- 0.0 - Identificação de sub-parcela
- 0.0 - Identificação de parcela

CÂMARA MUNICIPAL DO PORTO
 DIREÇÃO MUNICIPAL DE URBANISMO
 DEPARTAMENTO MUNICIPAL DE PLANEAMENTO URBANO
 DIVISÃO MUNICIPAL DE PLANEAMENTO E ORDENAMENTO DO TERRITÓRIO

Título do trabalho: **1ª ALTERAÇÃO AO PLANO DE PORMENOR DAS ANTAS**

Título do desenho: **Malha 6 - Plantas**

Data: **Outubro 2013**

Escala: **1:2 000**

Peça Gráfica: **PPA 026**