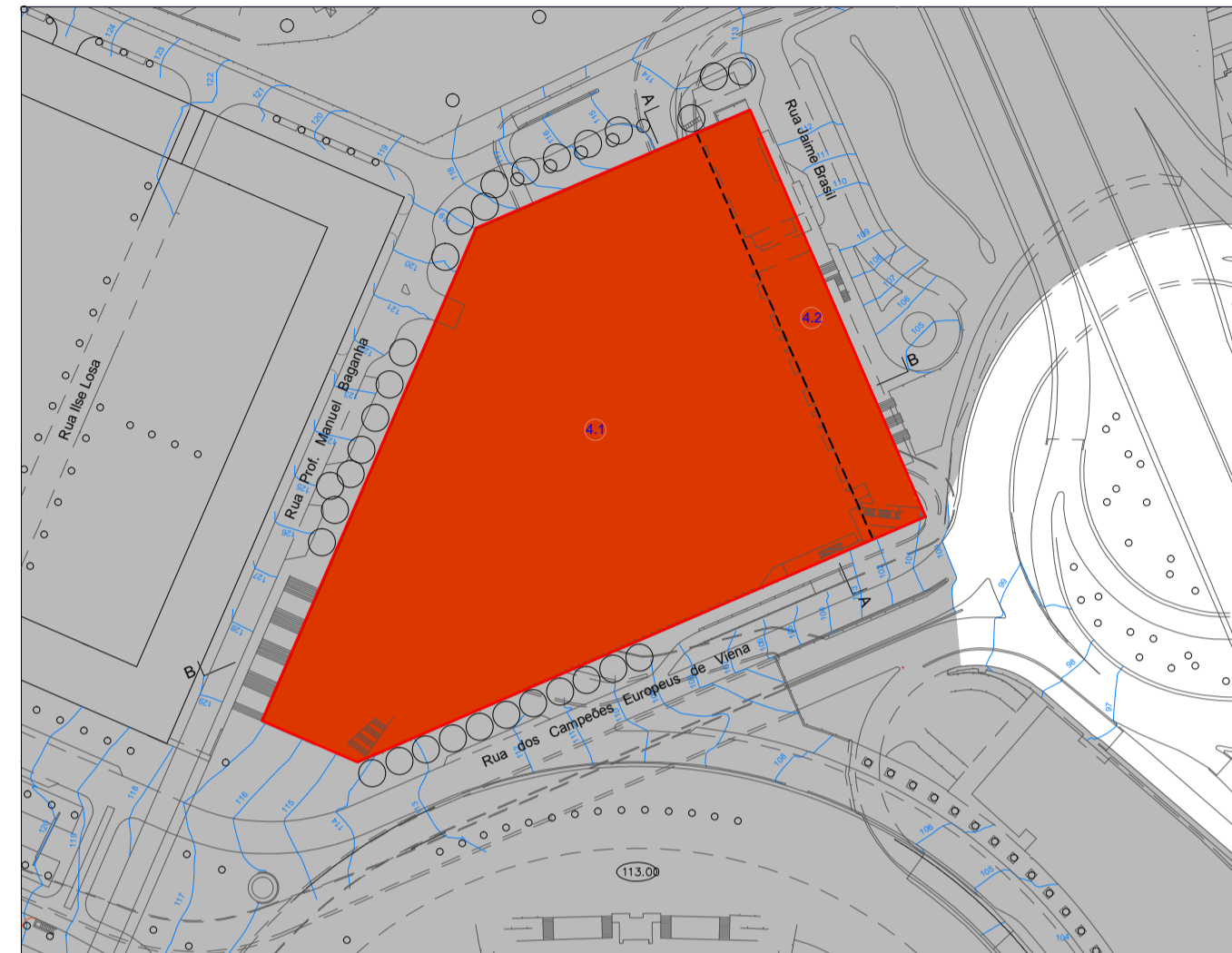
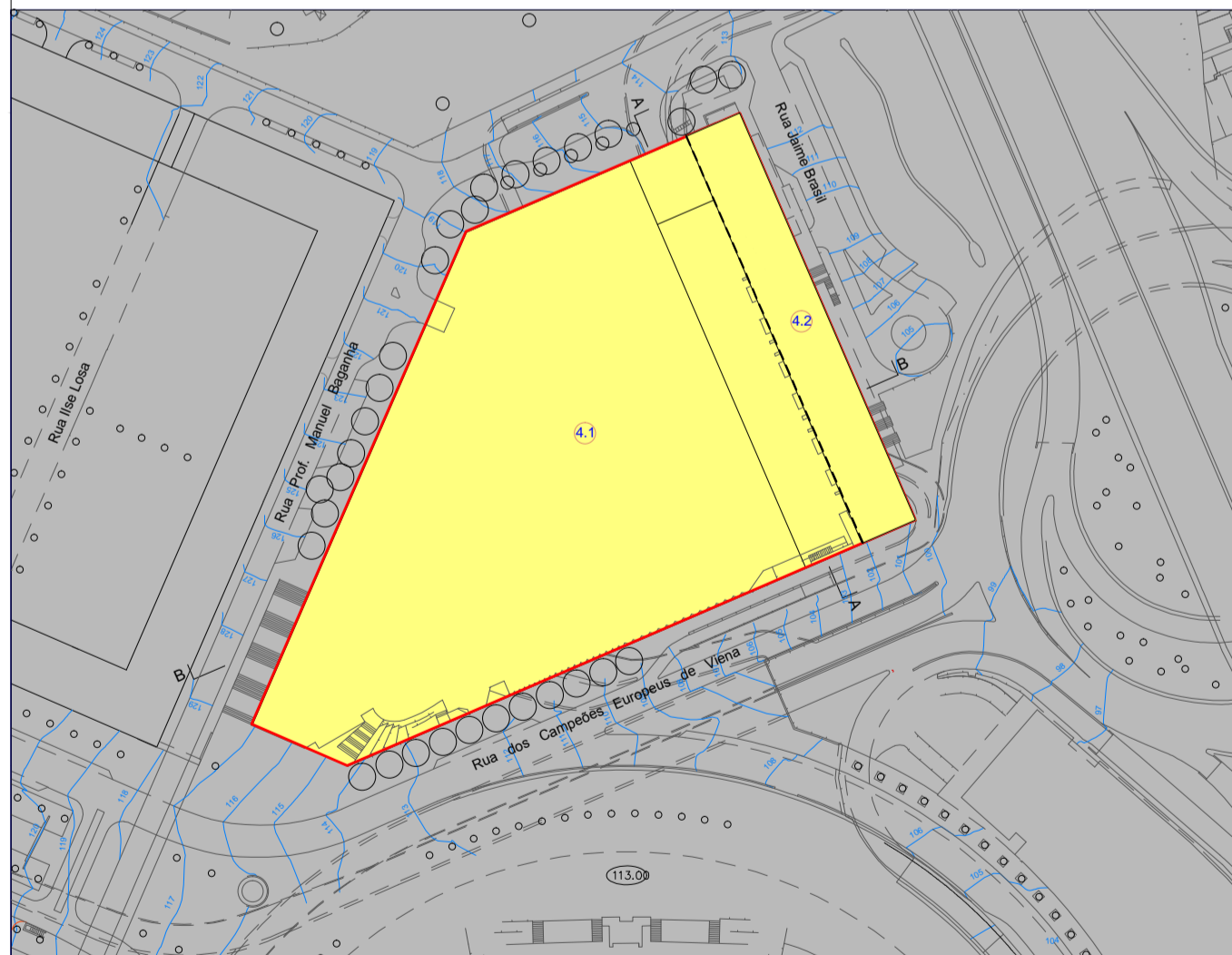


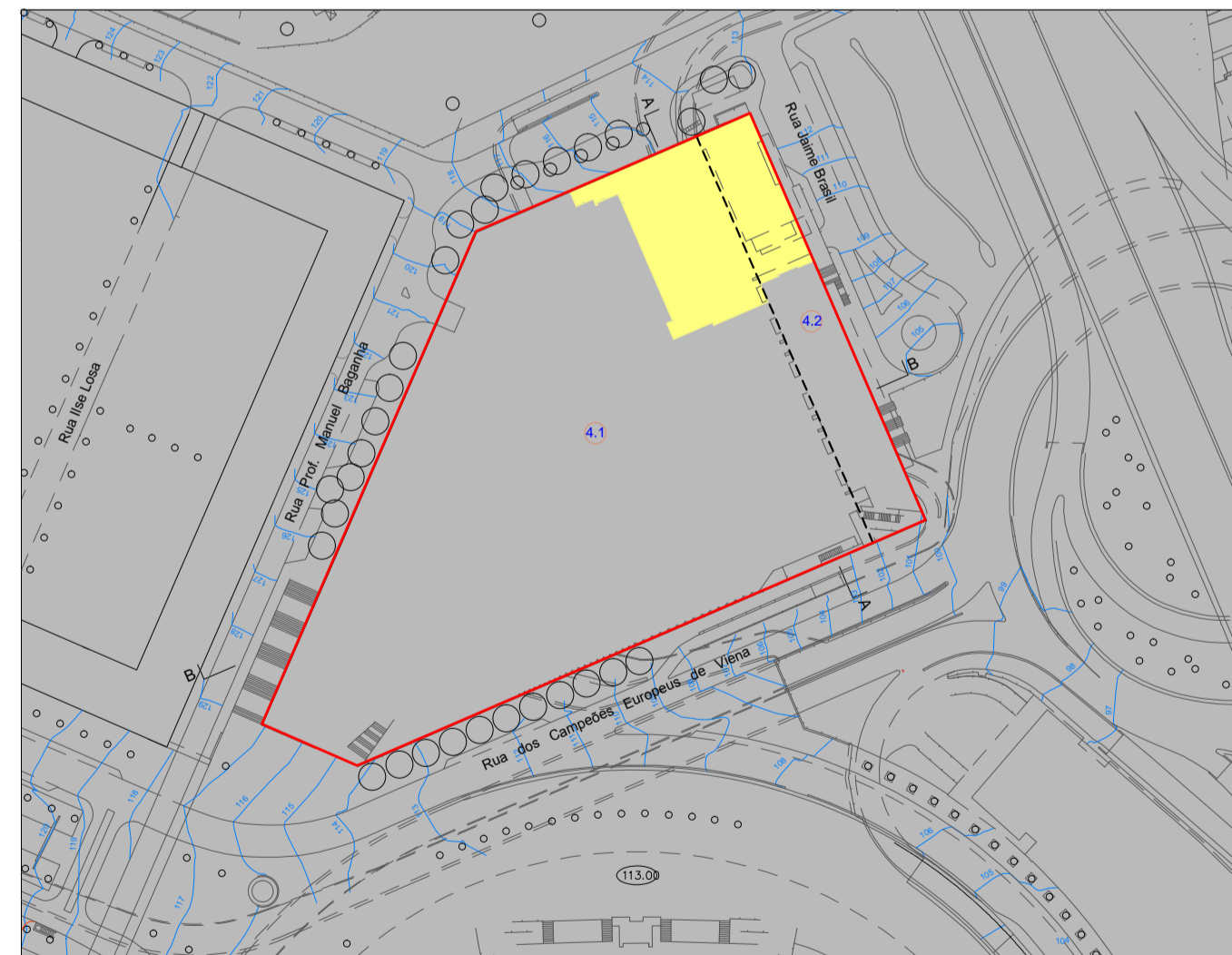
Planta cota - 106.00



Planta cota - 100.08



Planta cotas - 94.00 e 97.00



Planta cota - 91.00

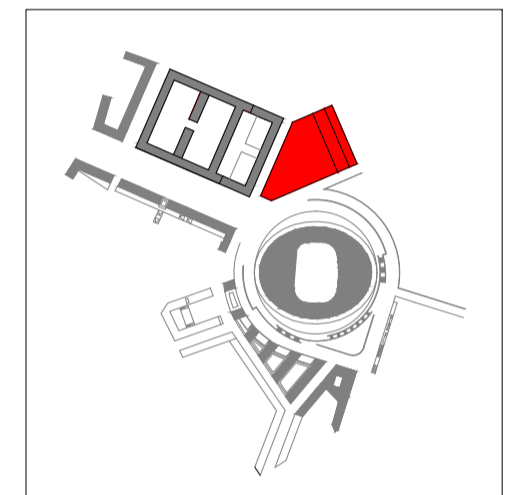
ALTERAÇÕES

Malha 4 Tratando-se de uma malha já edificada, as principais alterações efetuadas seguiram as orientações do relatório parcelar nº 13 do IGAL, concretamente:

- a) Rectificação do volume
- b) Compatibilização de cotas entre as várias peças desenhadas

Para além dessas alterações foi previsto:

- c) A flexibilização das funções
- d) A flexibilização dos acessos ao estacionamento.



MALHA 4

Área da Malha -19 633m2

ELEMENTOS VINCULATIVOS

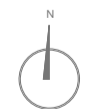
Área Bruta máxima de construção acima do solo -69 779 m2

- - - Limite da Malha
- - - Limite da Parcela
- - - Limite da Sub-parcela
- - Comércio/ Serviços/ Indústria
- - Habitação
- - Habitação/ Comércio/ Serviços/ Indústria
- - Espaço Verde
- - Espaço Privado de Uso Público
- - Área de Cedência do Domínio Público

ELEMENTOS INDICATIVOS

- - Infra-estrutura viária de natureza privada comum às parcelas
- - Estacionamento
- ➔ - Acesso ao Estacionamento
- ➔ - Acesso ao Comércio/ Serviços
- ➔ - Acesso à Habitação

- - Altimetrias
- - Piso vazado
- - Identificação de sub-parcela
- - Identificação de parcela



CÂMARA MUNICIPAL DO PORTO
 DIREÇÃO MUNICIPAL DE URBANISMO
 DEPARTAMENTO MUNICIPAL DE PLANEAMENTO URBANO
 DIVISÃO MUNICIPAL DE PLANEAMENTO E ORDENAMENTO DO TERRITÓRIO

Título do trabalho: **1ª ALTERAÇÃO AO PLANO DE PORMENOR DAS ANTAS**

Data: **Outubro 2013**

Título do desenho: **Malha 4 - Plantas**

Escala: **1:2 000**

Peça Gráfica: **PPA 020**