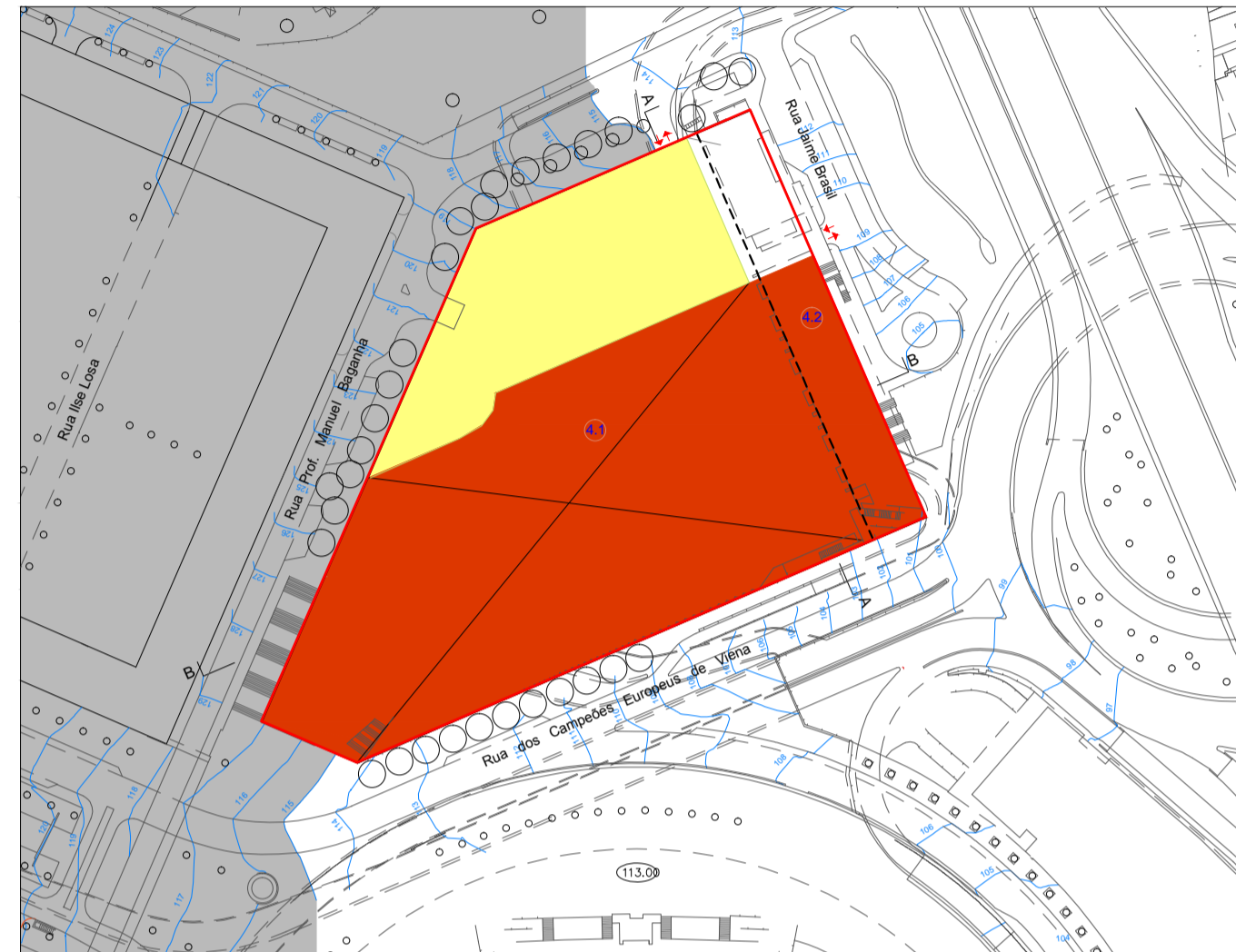
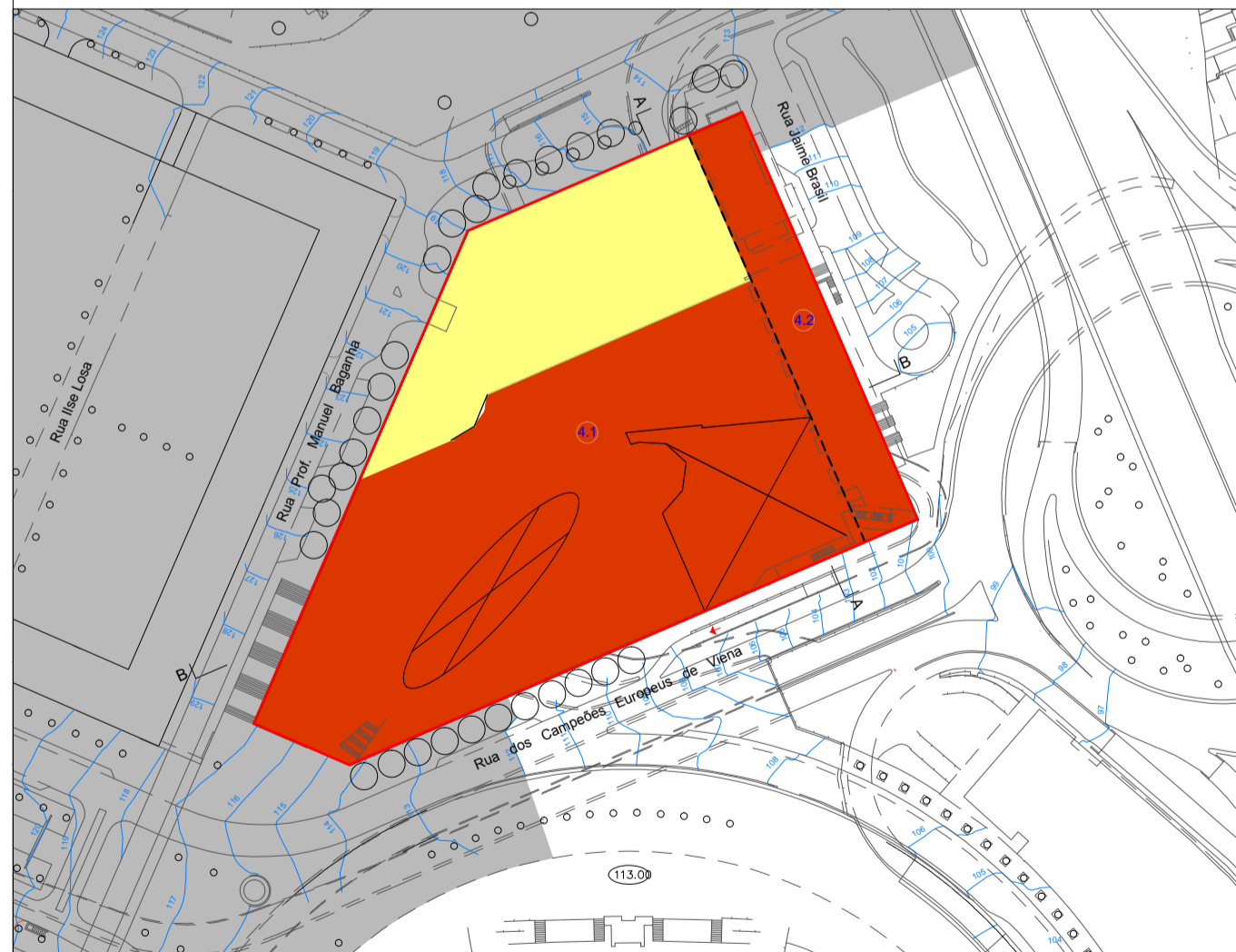


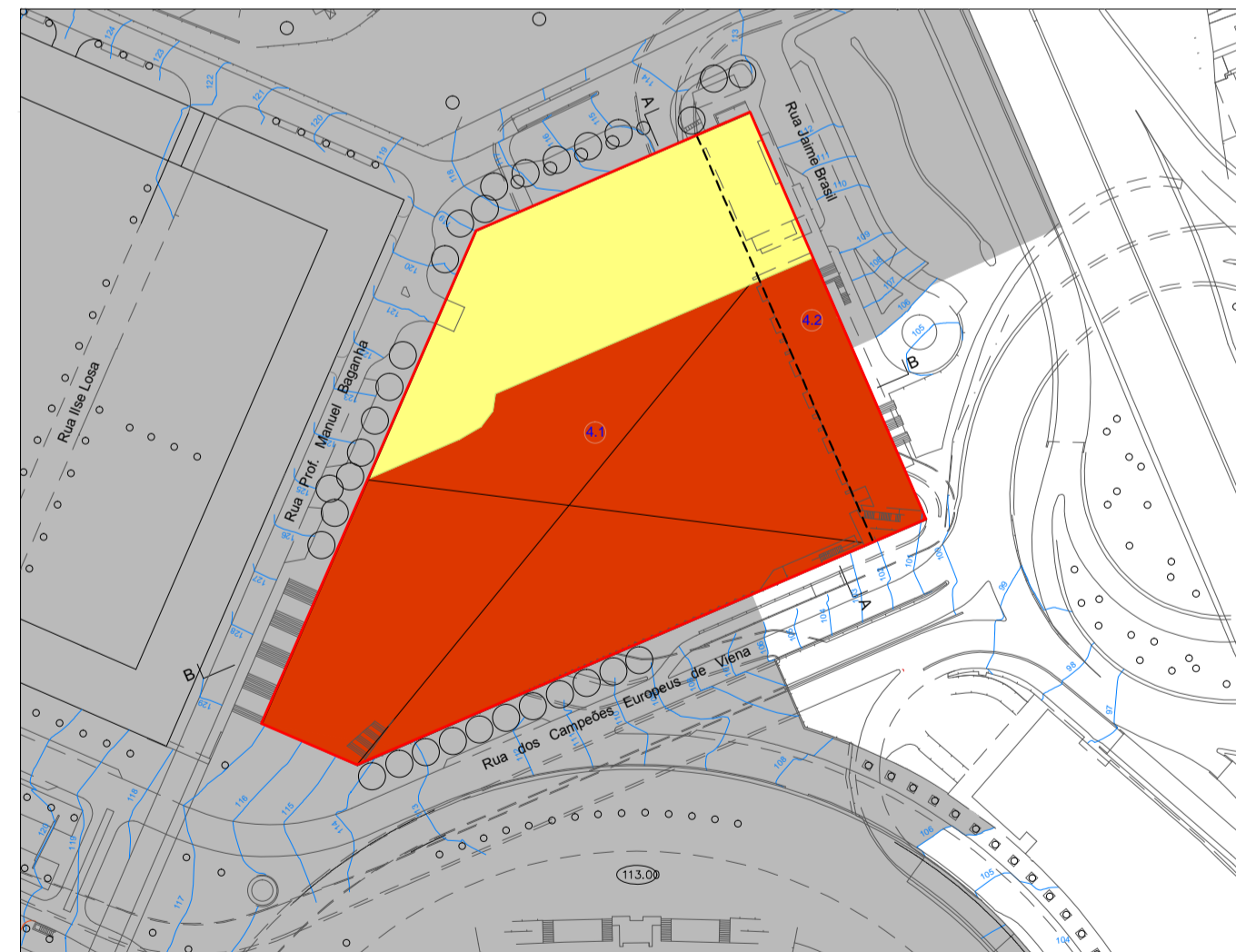
Planta cotas - 118.00



Planta cotas - 115.00 e 121.00



Planta cota - 112.00



Planta cota - 109.00

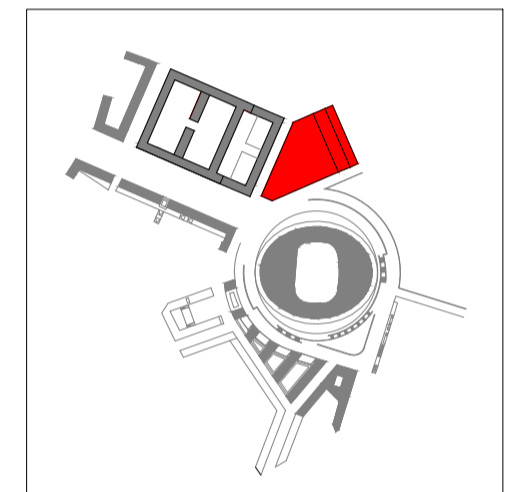
ALTERAÇÕES

Malha 4 Tratando-se de uma malha já edificada, as principais alterações efetuadas seguiram as orientações do relatório parcelar nº 13 do IGAL, concretamente:

- Rectificação do volume
- Compatibilização de cotas entre as várias peças desenhadas

Para além dessas alterações foi previsto:

- A flexibilização das funções
- A flexibilização dos acessos ao estacionamento.



MALHA 4

Área da Malha -19 633m²

ELEMENTOS VINCULATIVOS

Área Bruta máxima de construção acima do solo -69 779 m²

- - Limite da Malha
- - Limite da Parcela
- - Limite da Sub-parcela
- - Comércio/ Serviços/ Indústria
- - Habitação
- - Habitação/ Comércio/ Serviços/ Indústria
- - Espaço Verde
- - Espaço Privado de Uso Público
- - Área de Cedência do Domínio Público

ELEMENTOS INDICATIVOS

- - Infra-estrutura viária de natureza privada comum às parcelas
- - Estacionamento
- ↗ - Acesso ao Estacionamento
- ↗ - Acesso ao Comércio/ Serviços
- ↗ - Acesso à Habitação

- - Altimetrias
- - Piso vazado
- - Identificação de sub-parcela
- - Identificação de parcela



CÂMARA MUNICIPAL DO PORTO
 DIREÇÃO MUNICIPAL DE URBANISMO
 DEPARTAMENTO MUNICIPAL DE PLANEAMENTO URBANO
 DIVISÃO MUNICIPAL DE PLANEAMENTO E ORDENAMENTO DO TERRITÓRIO

Título do trabalho: **1ª ALTERAÇÃO AO PLANO DE PORMENOR DAS ANTAS**

Data: Outubro 2013

Título do desenho: **Malha 4 - Plantas**

Escala: 1:2 000

Peça Gráfica: PPA 019