



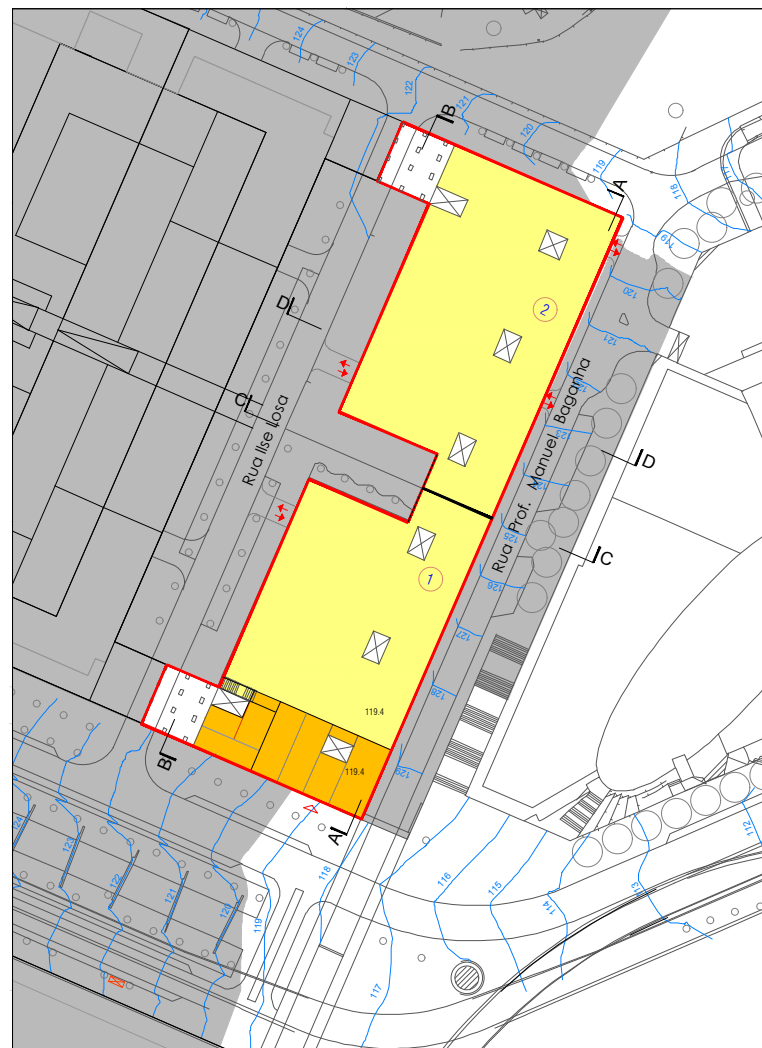
Planta cota - 129.00



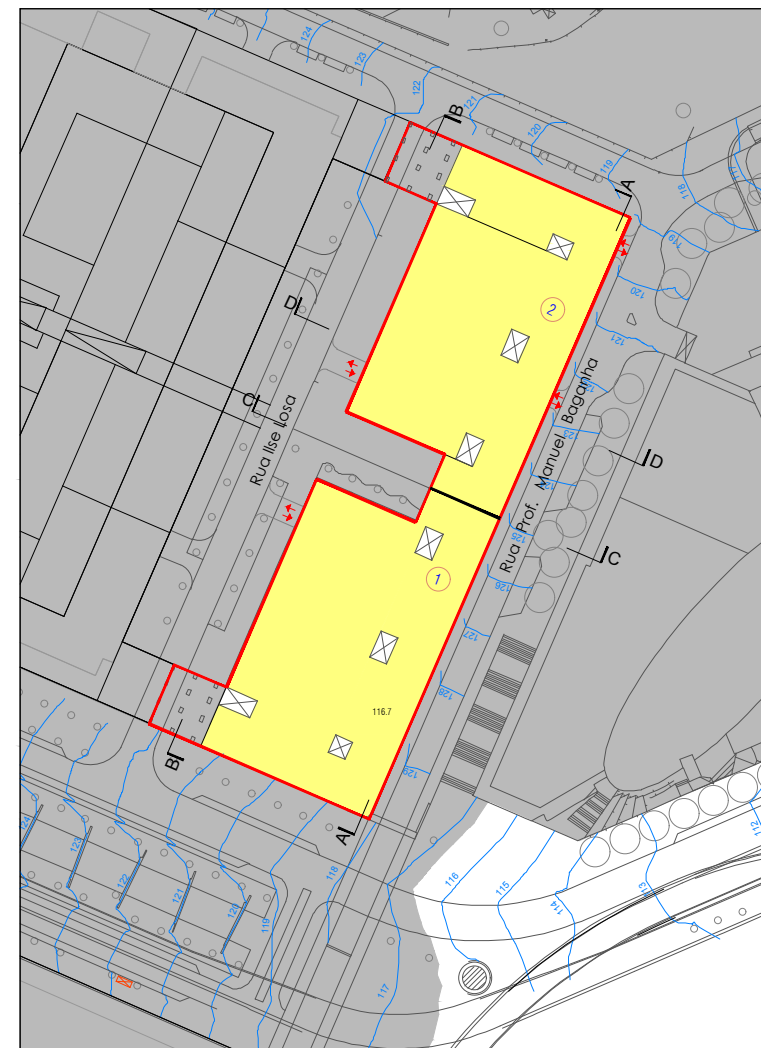
Planta cota - 125.50



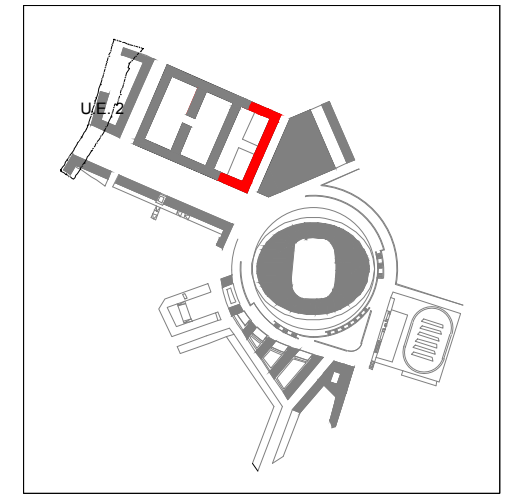
Planta cota - 122.10



Planta cota - 119.40



Planta cota - 116.70



MALHA 3

Área da Malha -8 367 m²

ELEMENTOS VINCULATIVOS

Área Bruta máxima de construção acima do solo -40 331 m²

- - Limite da Malha
- - Limite da Parcela
- - Limite da Sub-parcela
- - Comércio/ Serviços/ Industria
- - Habitação
- - Habitação/ Comércio/ Serviços/ Industria
- - Espaço Verde
- - Espaço Privado de Uso Público
- - Área de Cedência do Domínio Público

ELEMENTOS INDICATIVOS

- - Infra-estrutura viária de natureza privada comum às parcelas
- - Estacionamento
- ↔ - Acesso ao Estacionamento
- ▲ - Acesso ao Comércio/ Serviços
- ▲ - Acesso à Habitação

Malhas 3 Esta malha foi apenas sujeitas à atualização de cotas

- - Altimétricas
- ⊠ - Piso vazado
- - Identificação de sub-parcela
- - Identificação de parcela



CÂMARA MUNICIPAL DO PORTO
DIREÇÃO MUNICIPAL DE URBANISMO
DEPARTAMENTO MUNICIPAL DE PLANEAMENTO URBANO
DIVISÃO MUNICIPAL DE PLANEAMENTO E ORDENAMENTO DO TERRITÓRIO

Título do trabalho: 1ª ALTERAÇÃO AO PLANO DE PORMENOR DAS ANTAS

Título do desenho: Malha 3 - Plantas

Data: Outubro 2013

Escala: 1:2 000

Peça Gráfica: PPA 017