















-  Limite do Centro Histórico do Porto incluído na Lista de Património Mundial da UNESCO
  -  Imóvel Classificado ou em Via de Classificação
  -  Imóvel de Interesse Patrimonial
  -  Área de Interesse Urbanístico e Arquitetónico
  -  Espaço Verde com Valor Patrimonial
  -  Núcleo e Lugar
- A Nevogilde    C Aldoar    E Ouro    G Campo Lindo    I Lamas    K Pêgo Negro  
B Passos    D Vila Nova    F Regado    H Paranhos    J Vila Cova
- PATRIMÓNIO NATURAL**
-  Complexo de Gnaisses da Foz do Douro
- ESPÉCIES ARBÓREAS CLASSIFICADAS**
-  Zona com Árvores
  -  Árvore Isolada
- PERÍMETROS de PROTEÇÃO ARQUEOLÓGICA**
-  Zona Especial de Protecção / Zona Arqueológica de Protecção ( ZEP/ZAP )
  -  Perímetro Especial de Protecção Arqueológica / Zona de Potencial Arqueológica ( PEP/ZOPA )
-  Área Crítica de Recuperação e Reversão Urbanística ( ACRRU )
-  = Proposta Viária
-  Limite do Concelho



**CÂMARA MUNICIPAL DO PORTO**  
 DIREÇÃO MUNICIPAL DE URBANISMO  
 DEPARTAMENTO MUNICIPAL DE PLANEAMENTO URBANO  
 DIVISÃO MUNICIPAL DE PLANEAMENTO E ORDENAMENTO DO TERRITÓRIO

Título do trabalho: **1ª ALTERAÇÃO AO PLANO DE PORMENOR DAS ANTAS**  
 Título do desenho: **Extrato da Planta de Ordenamento  
 Carta de Património - Setembro de 2012**

Data	Outubro 2013
Escala:	1:5000
Peça Gráfica	<b>004B</b>